FORÊT DOMANIALE DE Mormal

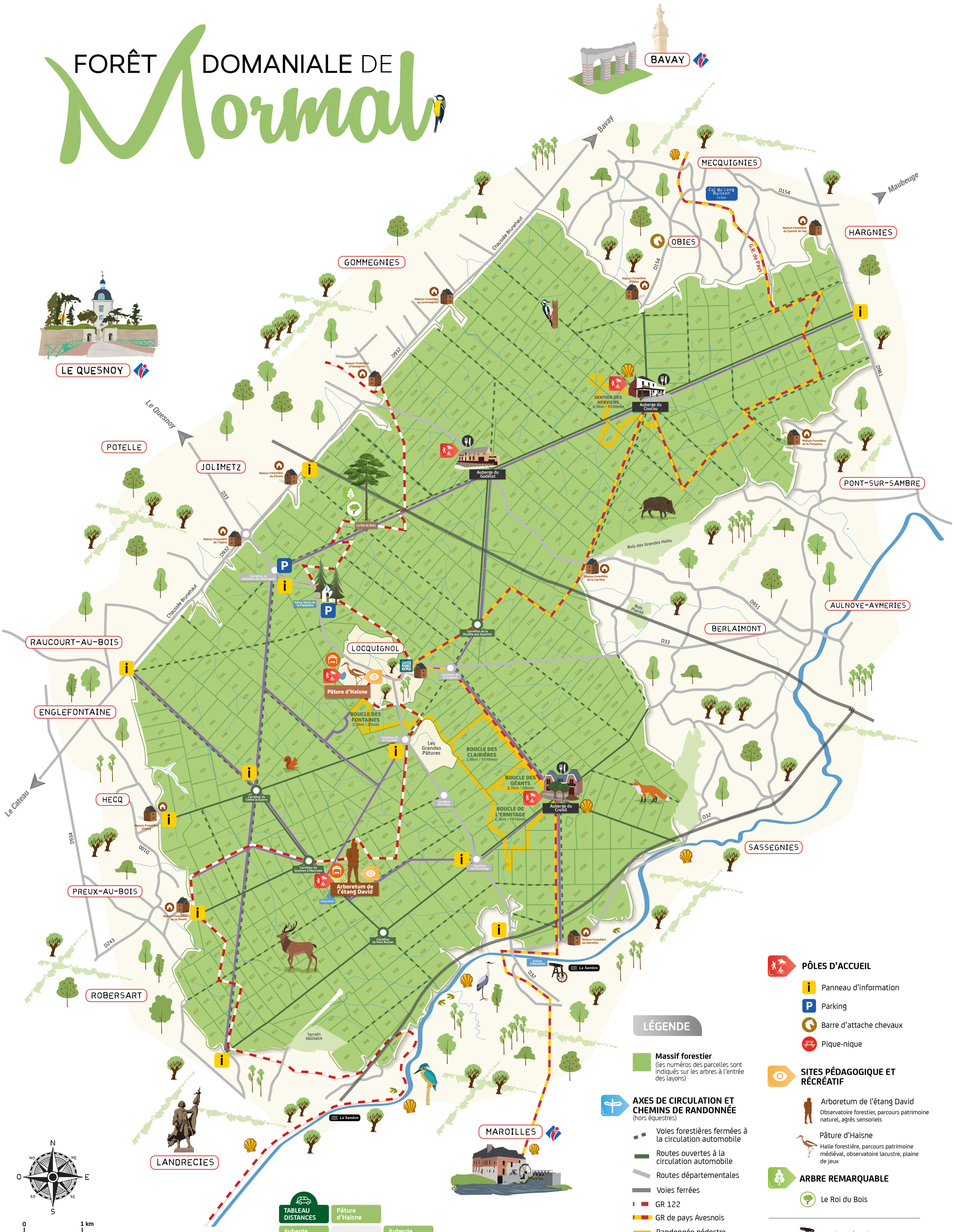

LÉGENDE

Massif forestier
(les numéros des parcelles sont indiqués sur les arbres à l'entrée des layons)

AXES DE CIRCULATION ET CHEMINS DE RANDONNÉE
(hors équestres)

- Voies forestières fermées à la circulation automobile
- Routes ouvertes à la circulation automobile
- Routes départementales
- Voies ferrées
- GR 122
- GR de pays Avesnois
- Randonnée pédestre
- Réseau vélo
- Sur le chemin de Saint-Jacques-de-Compostelle.
- Bureau d'information touristique

PÔLES D'ACCUEIL

- Panneau d'information
- Parking
- Barre d'attache chevaux
- Pique-nique

SITES PÉDAGOGIQUE ET RÉCRÉATIF

Arboretum de l'étang David
Observatoire forestier, parcours patrimoine naturel, agrès sensoriels

Pâture d'Haisne
Halle forestière, parcours patrimoine médiéval, observatoire lacustre, plaine de jeux

ARBRE REMARQUABLE

- Le Roi du Bois

- Machine à Robert (XIXe - Monument historique)
- Maison forestière
- Restaurants
- Abris couvert

N NO NE O E SO SE S

0 1 km

TABLEAU DISTANCES	Pâture d'Haisne				
Auberge du Coucou	7,6 km	Auberge du Coucou			
Auberge du Godelot	4,6 km	2,9 km	Auberge du Godelot		
Auberge du Croisil	5,2 km	11,8 km	9,5 km	Auberge du Croisil	
Arboretum	6 km	13,2 km	10,2 km	4,8 km	Arboretum

Pays de Mormal Communauté de Communes

La forêt de Mormal se trouve sur le territoire de la Communauté de Communes du Pays de Mormal

Office National des Forêts

Elle est gérée par l'Office National des Forêts

La Forêt de Mormal

CARTE TOURISTIQUE

La **Forêt domaniale** de Mormal

Bordant à l'est le territoire du Pays de Mormal, la forêt de Mormal avec ses 9 135 ha est le plus grand massif forestier du Nord. Véritable réservoir de biodiversité, elle offre aux amoureux de la nature un lieu privilégié d'écoute et d'observation de la faune et de la flore. Elle accueille notamment la seule population de cerfs du département. La forêt n'ayant pas échappé aux dommages de la Première Guerre Mondiale, une grande partie de sa surface est aujourd'hui occupée par des chênaies centenaires (6 000 ha), issues des formidables glandées, notamment celle de 1917.
Les principaux arbres de la forêt sont le chêne pédonculé, le hêtre, le charme, le frêne, mais également l'aulne, le bouleau, l'érable, le merisier, et d'autres encore... Le chêne pédonculé est une essence de pleine lumière qui supporte mal la concurrence : les éclaircies actuelles à son bénéfice permettent de prolonger son cycle pour encore plusieurs décennies.
La forêt produit du bois qui alimente une filière d'emplois, près de 40 000 en région Hauts-de-France, et permet de lutter contre le changement climatique. Chaque m³ de bois exploité et valorisé durablement correspond à 2 tonnes de CO2 stockées !
La biodiversité présente est remarquable, la partie nord de la forêt ainsi que les cours d'eau ont intégré le réseau européen de préservation des habitats et des espèces Natura 2000.
Avec un peu de patience et beaucoup de discrétion de nombreuses espèces peuvent être observées et écoutées : sanglier, renard, écureuil, chevreuil, pic, geai des chênes, chouette... Et pour les plus chanceux : cigogne noire, chat sauvage, martre, chauve-souris, truite sauvage, grand papillon, etc.
Son flanc ouest parfaitement rectiligne correspond à une ancienne voie romaine appelée chaussée Brunehaut reliant la cité Gallo-Romaine de Bavay à Amiens.

En 2021, la forêt de Mormal s'inscrit une fois de plus dans l'histoire. En effet, dans une forme de « symbiose patrimoniale », plusieurs chênes ont été sélectionné pour alimenter le chantier de reconstruction de la cathédrale Notre-Dame de Paris, et notamment la reconstruction de la flèche de Viollet-le-Duc.



RENSEIGNEMENTS

Office de Tourisme du Pays de Mormal
infotourisme@cc-paysdemormal.fr
03 27 20 54 70 / 03 27 65 31 31
www.tourisme-paysdemormal.fr

Les renseignements indiqués sur cette carte touristique sont donnés à titre indicatif et sont susceptibles de modifications en cours d'année. En aucun cas la responsabilité de l'Office de Tourisme du Pays de Mormal ne peut être engagée.
Crédit Photo Office de Tourisme du Pays de Mormal, Noémie Forest et ONF
Conception graphique et crédits photos : Service Communication du Pays de Mormal

Rédaction : Office de Tourisme du Pays de Mormal
Cette carte est un document non contractuel, elle est éditée avec le soutien de la Communauté de Communes du Pays de Mormal.
Directeur de la publication : Jean-Pierre MAZINGUE
avec l'aimable autorisation de l'ONF

Pour se promener

Terrain de jeu idéal pour les amateurs de sports de nature, la forêt de Mormal offre aux amateurs de randonnée pédestre plusieurs itinéraires balisés, aux cyclistes tout un réseau de cheminements, et aux cavaliers près de 160 km de sentiers, routes forestières et chemins empierrés à parcourir dans le respect de la nature et des autres usagers.

Des barres d'attache chevaux jalonnent désormais la forêt. Cavaliers et meneurs, vous pouvez également contacter l'association « Etrier de Mormal » afin d'obtenir des itinéraires supplémentaires.

Outre les sentiers cartographiés, de nombreux circuits pédestres, équestres ou cyclistes sont téléchargeables sur le site www.tourisme-avesnois.fr rubrique « à voir à faire » et sur l'application « Visorando ».

RANDONNEZ EN TOUTE SÉCURITÉ

LES TYPES DE BALISAGE Type de sentiers	GR®	GR® Pays	PR®	Pistes VTT	Pistes Equestres
Bonne direction					
Tourner à gauche					
Tourner à droite					
Mauvaise direction					

ATTENTION

L'exploitation des forêts contribue à leur gestion durable et à la préservation du patrimoine forestier. Pour votre sécurité les chantiers forestiers sont interdits au public.

>GR : sentiers de grande randonnée
>GRP : sentiers de grande randonnée de pays
>PR : sentiers de promenade et de randonnée

Pour visiter

L'ARBORETUM DE L'ÉTANG DAVID

Au cœur du massif, l'arboretum est l'espace idéal pour se déconnecter et profiter d'un moment de détente. Des monts Tianmushan en Chine à la chaine de l'Atlas au Maroc en passant par les montagnes de la Sierra Nevada aux Etats-Unis, votre balade à la découverte de l'arboretum vous fera voyager aux quatre coins de la planète. De saisons en saisons dans un tourbillon d'odeurs, de couleurs et de sons, éveillez vos sens et partez pour une balade sensorielle. Aux pieds des arbres à palabres ou en haut de la rampe observatoire prenez le temps d'écouter et de contempler la forêt.
L'arboretum c'est aussi un lieu de vie et un espace d'animations culturelles.

ATTENTION AUX TIQUES

En forêt vous pouvez être piqué par une tique, après chaque balade inspectez-vous minutieusement.



Pour se restaurer

Cuisine traditionnelle ou artisanale, auberges ou estaminets , profitez de votre visite pour vous offrir une pause gourmande ou rafraîchissante.

AU CENTRE DU VILLAGE DE LOCQUIGNOL :
Au Bon Groin
3 route du Quesnoy, **03 27 21 25 59**
Café chez Mado
24 route de Berlaimont, **03 27 34 20 60**

AU COEUR DE LA FORÊT
Auberge le Coucou
route forestière du chemin planté,
03 27 63 15 51
Auberge le Godelot, route forestière du chemin planté, **03 27 49 03 32**
Auberge du Croisil, route de Maroilles, **03 27 34 20 14**

EN LISIÈRE DE FORÊT, À PROXIMITÉ DE LA SAMBRE
Café chez Francine, 14 route de Maroilles, **03 27 34 20 16**

Pour se loger

Afin de profiter pleinement de la forêt à chaque moment de la journée, admirer l'aurore à travers le feuillage et écouter les sons et cris des animaux au crépuscule, plusieurs modes d'hébergement sont possibles.

CHAMBRES D'HÔTES AU COEUR DE LA FORÊT
La Touraille
2 hameau des grandes pâtures
Me Odette Renard, **03 27 34 20 65**
www.latouraille.com

GÎTES ET HÉBERGEMENTS INSOLITES AU CENTRE VILLAGE DE LOCQUIGNOL
La Grange de Mormal, route du Quesnoy
M. Marc Denglos, **03.27.26.78.99**
www.lagrangedemormal.fr

CAMPING
La forestière ★
Chemin des Gardes 59288 Preux-au-Bois,
03 27 77 34 61

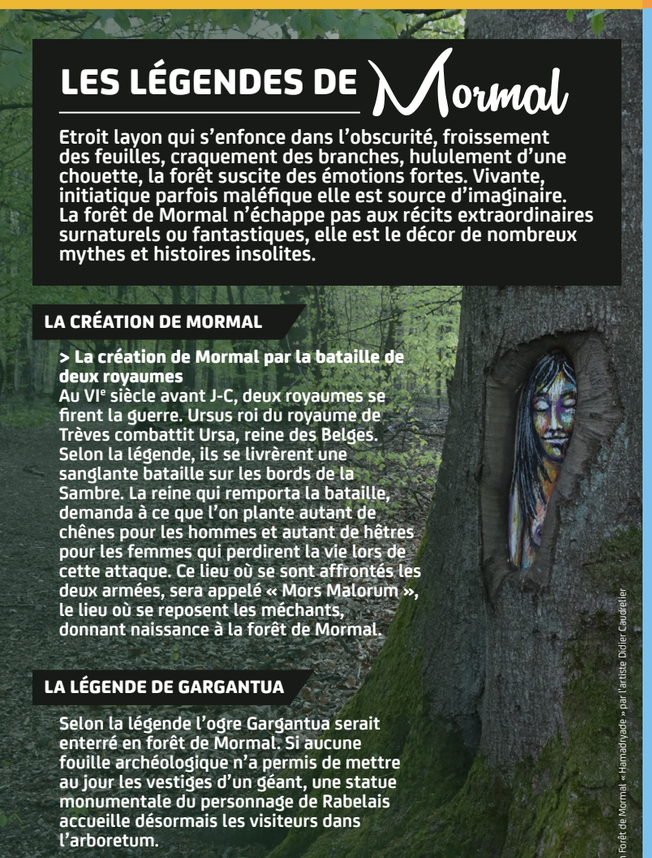

LES LÉGENDES DE Mormal

Etroit layon qui s'enfonce dans l'obscurité, froissement des feuilles, craquement des branches, hululement d'une chouette, la forêt suscite des émotions fortes. Vivante, initiatique parfois maléfique elle est source d'imaginaire. La forêt de Mormal n'échappe pas aux récits extraordinaires surnaturels ou fantastiques, elle est le décor de nombreux mythes et histoires insolites.

LA CRÉATION DE MORMAL

> La création de Mormal par la bataille de deux royaumes
Au VIe siècle avant J-C, deux royaumes se firent la guerre. Ursus roi du royaume de Trèves combattit Ursa, reine des Belges. Selon la légende, ils se livrèrent une sanglante bataille sur les bords de la Sambre. La reine qui remporta la bataille, demanda à ce que l'on plante autant de chênes pour les hommes et autant de hêtres pour les femmes qui perdirent la vie lors de cette attaque. Ce lieu où se sont affrontés les deux armées, sera appelé « Mors Malorum », le lieu où se reposent les méchants, donnant naissance à la forêt de Mormal.

LA LÉGENDE DE GARGANTUA

Selon la légende l'ogre Gargantua serait enterré en forêt de Mormal. Si aucune fouille archéologique n'a permis de mettre au jour les vestiges d'un géant, une statue monumentale du personnage de Rabelais accueille désormais les visiteurs dans l'arboretum.
N'hésitez pas à aller la découvrir.

Œuvre en Forêt de Mormal « Hamadryade » par l'artiste Didier Cauchetier

Pour se ressourcer

LA PÂTURE D'HAISNE

Avec ses 6 hectares réaménagés en cœur de forêt et à proximité du centre de Locquignol, la Pâture d'Haisne vous offre un mille-feuilles paysager décliné entre les berges de son étang, les haies du bocage environnant, et la lisière de forêt.

Point de départ pour de nombreuses randonnées comme la Boucle des fontaines, ou encore le GR 122, le site mêle espace récréatif et pédagogique.

Profitez d'un pique-nique dans le verger en laissant les enfants s'amuser sur la plaine de jeux en bois, avant de remonter au Moyen-âge en vous lançant sur le parcours d'interprétation. Pour les plus courageux, prenez le cheminement le long de la piste pour cavalier et aventurez-vous vers les confins pour gagner la forêt de Mormal.

Route du Quesnoy
59530 LOCQUIGNOL



2021

RÉOUVERTURE DE LA Sambre

Enlaçant la lisière méridionale de la forêt de Mormal, la Sambre s'offre également à vous.
Avec 249 km de voies navigables, la Sambre est un cours d'eau domaniale dont la gestion est confiée aux Voies Navigables de France. Depuis 2012, elle est gérée et protégée dans le cadre du Schéma d'Aménagement de Gestion des Eaux (SAGE) de la Sambre.

La rivière mouille trois communes du Pays de Mormal : Landrecies, Maroilles et Locquignol, territoires sur lesquels étangs et prairies humides forment des habitats naturels singuliers abritant une riche biodiversité qui y est associée. De nombreuses espèces peuvent ainsi être observées et écoutées : Balbuzard pêcheur, aigrette, héron, brochet, truite, libellules...
A partir de Juin 2021, la belle endormie sera à nouveau ouverte au trafic fluvial. Venant de la forêt, prenez le GR Pays de L'Avesnois et descendez à Hachette où vous gagnerez les bords de Sambre. Le chemin de halage est également praticable de Landrecies par le circuit des Etoquies.

POUR apprendre EN SE PROMENANT

Chêne ou hêtre? Sanglier ou chevreuil? Pour être incollable sur la forêt, téléchargez gratuitement l'application Clés de Forêts.

Suivez le cheminement proposé dans la rubrique *«Reconnaître un arbre»* pour apprendre à distinguer les différents arbres présents en forêt. De feuille en aiguille, vous saurez bientôt identifier toutes les essences.

Grâce à la clé de détermination *« Reconnaître un animal »* vous pouvez aussi découvrir à qui appartient les empreintes de pattes que vous venez de découvrir au sol. La forêt de Mormal n'aura plus de secret pour vous.

Une fois téléchargée, l'application fonctionne en mode hors connexion.

Office National des Forêts

>>Vous ne possédez pas de smartphone? Les clés de détermination sont téléchargeables pour impression sur le site de l'Office National des Forêts ***www.onf.fr***

Pour continuer votre balade

Le Pays de Mormal est un territoire aux patrimoines naturels et culturels d'exception. Porte d'entrée du Parc naturel régional de l'Avesnois, son paysage bocager est une invitation à la découverte.

La cascade d'Orsinval

Les caches de Salesches

Chemin sur l'eau à Le Quesnoy

Moulin de Maroilles


Visite guidée proposée par l'OT du Pays de Mormal

Circuit de Potelle

Chemin de halage bordant la Sambre

Location de vélos électriques

MANIFESTATION

Chaque année en septembre, Locquignol organise **la fête de la forêt** et célèbre **la Saint-Hubert**, patron des chasseurs et des forestiers.

Renseignements en mairie de Locquignol : **03 27 34 20 26.**

Envie de poursuivre votre séjour dans le Parc naturel régional de l'Avesnois?
Rendez-vous sur le site **www.tourisme-avesnois.com** ou téléchargez gratuitement l'application **Avesnois Tour**

Besoin d'un renseignement
Contactez-nous :
03 27 20 54 70

CHARTE DE BONNE CONDUITE

La forêt est un milieu fragile, qu'il convient de protéger et de préserver. Lors de vos balades respectez ces quelques consignes

Ramassez tous vos déchets, même les restes alimentaires.

Respectez la signalisation routière (routes fermées à la circulation, limitation de vitesse...).

Le camping sauvage est interdit.

Il est interdit d'arracher les plants et de cueillir les espèces protégées. En cas de doute abstenez-vous.

N'allumez pas de feu.

A pied, à vélo ou à cheval, utilisez les chemins balisés dédiés.


Laissez les animaux sauvages en paix, ne jamais toucher les jeunes animaux. Dans le cas contraire, leurs mères les abandonneraient.

Tenez vos chiens en laisse.

En période de chasse, respectez l'interdiction d'entrer dans les parcelles concernées.

>>> Le calendrier des zones et jours de chasse est disponible sur le site Internet de l'ONF www.onf.fr et en mairie de Locquignol 03 27 34 20 26